





OBJAŚNIENIA DO MAPY GEOŚRODOWISKOWEJ POLSKI

Ark. Błonie, skala 1 : 50 000, wyd. PIG - 2010r.

ZŁOŻA KOPALIN ORAZ PERSPEKTYWY I PROGNOZY ICH WYSTĘPOWANIA





-  piaski
-  granica obszaru prognostycznego (l - numer obszaru prognostycznego)
-  granica obszaru perspektywicznego
-  obszar prognostyczny nie dający się odwzorować w skali mapy (l - numer obszaru prognostycznego)

GÓRNICZTWO I PRZETWÓRSTWO KOPALIN




- p punkt występowania kopaliny (bez karty informacyjnej punktu, p - rodzaj kopaliny)
- Symbol kopaliny: p - piaski
- Symbol jednostki stratygraficznej: Q - czwartorzęd, Ng - neogen, Pg - paleogen

WODY POWIERZCHNIOWE I PODZIEMNE
















Granice działu wodnego wg "Mapy podziału hydrograficznego Polski" IMiGW:

-  trzeciego rzędu
-  czwartego rzędu
-  granica głównego zbiornika wód podziemnych wraz z jego numerem
-  ujęcie wód podziemnych (k - komunalne, Q - wiek ujmowanych utworów)




WARUNKI PODŁOŻA BUDOWLANEGO

-  warunki korzystne
-  warunki niekorzystne, utrudniające budownictwo
-  obszary niewaloryzowane

OCHRONA PRZYRODY, KRAJOBRAZU I ZABYTKÓW KULTURY

-  grunty orme (klasy I-IVa użytków rolnych)
-  łąki na glebach pochodzenia organicznego
-  lasy
-  granica parku narodowego i skrótu jego nazwy (KmPN - Kampinoski Park Narodowy)
-  granica strefy ochronnej (otuliny) parku narodowego
-  granica obszaru chronionego krajobrazu
-  granica rezerwatu przyrody lub obszaru ochrony ścisłej (os) w obrębie parku narodowego (L - leśny)
-  aleja drzew pomnikowych
- Obszary Europejskiej Sieci Ekologicznej Natura 2000
-  obszar specjalnej ochrony siedlisk i ptaków (PLC140001 - Puszcza Kampinoska)
-  pomnik przyrody żywej
-  park wiejski (podworski) objęty ochroną konserwatorską
- Chronione obiekty dziedzictwa kulturowego
-  stanowisko archeologiczne
-  sakralne
-  architektoniczne
-  pomnik lub historyczne miejsce pamięci



INFORMACJE DODATKOWE

-  granica powiatu
-  granica gminy, miasta
-  oś projektowanej autostrady
- LESZNO** siedziba urzędu gminy, miasta







OBJAŚNIENIA DO MAPY GEOŚRODOWISKOWEJ POLSKI

Ark. Warszawa Zachód, skala 1 : 50 000, wyd. PIG - 2010r.

ZŁOŻA KOPALIN ORAZ PERSPEKTYWY I PROGNOZY ICH WYSTĘPOWANIA

-  ily
-  piaski

1 DOMANIEW






-  nazwa złoża konfliktowego
-  złoża DOMANIEW (C₂) i(i)c)Pg+Ng
-  granica złoża o zasobach udokumentowanych w kategorii C₂
-  granica obszaru prognostycznego (l - numer obszaru prognostycznego)
-  granica obszaru perspektywicznego
-  granica obszaru (lub linia profilu) o negatywnych wynikach rozpoznania (i(i)c) - rodzaj kopaliny)

GÓRNICZTWO I PRZETWÓRSTWO KOPALIN




- Symbol kopaliny: i(i)c) - ily ceramiczne budowlane, p - piaski
- Symbol jednostki stratygraficznej: Q - czwartorzęd, Ng - neogen, Pg - paleogen

WODY POWIERZCHNIOWE I PODZIEMNE





















Granice działu wodnego wg "Mapy podziału hydrograficznego Polski" IMiGW:

-  drugiego rzędu
-  trzeciego rzędu
-  czwartego rzędu
-  granica głównego zbiornika wód podziemnych wraz z jego numerem
-  ujęcie wód podziemnych (k - komunalne, p - przemysłowe, Q - wiek ujmowanych utworów)



WARUNKI PODŁOŻA BUDOWLANEGO


-  warunki korzystne
-  warunki niekorzystne, utrudniające budownictwo
-  obszary niewaloryzowane

OCHRONA PRZYRODY, KRAJOBRAZU I ZABYTKÓW KULTURY

-  grunty orme (klasy I-IVa użytków rolnych)
-  łąki na glebach pochodzenia organicznego
-  lasy
-  granica parku narodowego i skrótu jego nazwy (KmPN - Kampinoski Park Narodowy)
-  granica strefy ochronnej (otuliny) parku narodowego
-  granica obszaru chronionego krajobrazu
-  granica rezerwatu przyrody lub obszaru ochrony ścisłej (os) w obrębie parku narodowego (L - leśny, Fl - florystyczny, T - Torfowiskowy)
-  aleja drzew pomnikowych
- Obszary Europejskiej Sieci Ekologicznej Natura 2000
-  obszar specjalnej ochrony siedlisk (PLH140029 - Kampinoska Dolina Wisły, PLH140041 - Las Bielański)
-  obszar specjalnej ochrony ptaków (PLE140004 - Dolina Środkowej Wisły)
-  obszar specjalnej ochrony siedlisk i ptaków (PLC140001 - Puszcza Kampinoska)
-  rezerwat przyrody lub obszar ochrony ścisłej (os) w obrębie parku narodowego o powierzchni <5 ha
-  pomnik przyrody żywej
-  pomnik przyrody nieożywionej
-  użytek ekologiczny o powierzchni <5 ha
-  park wiejski (podworski) objęty ochroną konserwatorską
- Chronione obiekty dziedzictwa kulturowego
-  stanowisko archeologiczne
-  granica zabytkowego zespołu architektonicznego
-  sakralne
-  architektoniczne
-  pomnik lub historyczne miejsce pamięci

INFORMACJE DODATKOWE

-  granica powiatu
-  granica gminy, miasta
-  oś autostrady
-  oś projektowanej autostrady
- IZABELIN** siedziba urzędu gminy, miasta

 GEOTEKO Sp. z o.o. Projekty i Konsultacje Geotechniczne 02-739 Warszawa, ul. Wałbrzyńska 14/16	
TEMAT: Projekt robót geologicznych Gazociąg Rembelszczyzna-Mory II- -Wola Karczewska - Etap II	
TYTUŁ: Objasnienia do arkusza Mapy Geosrodowiskowej Polski	
Skala: b/s	Zał. 4.2.1