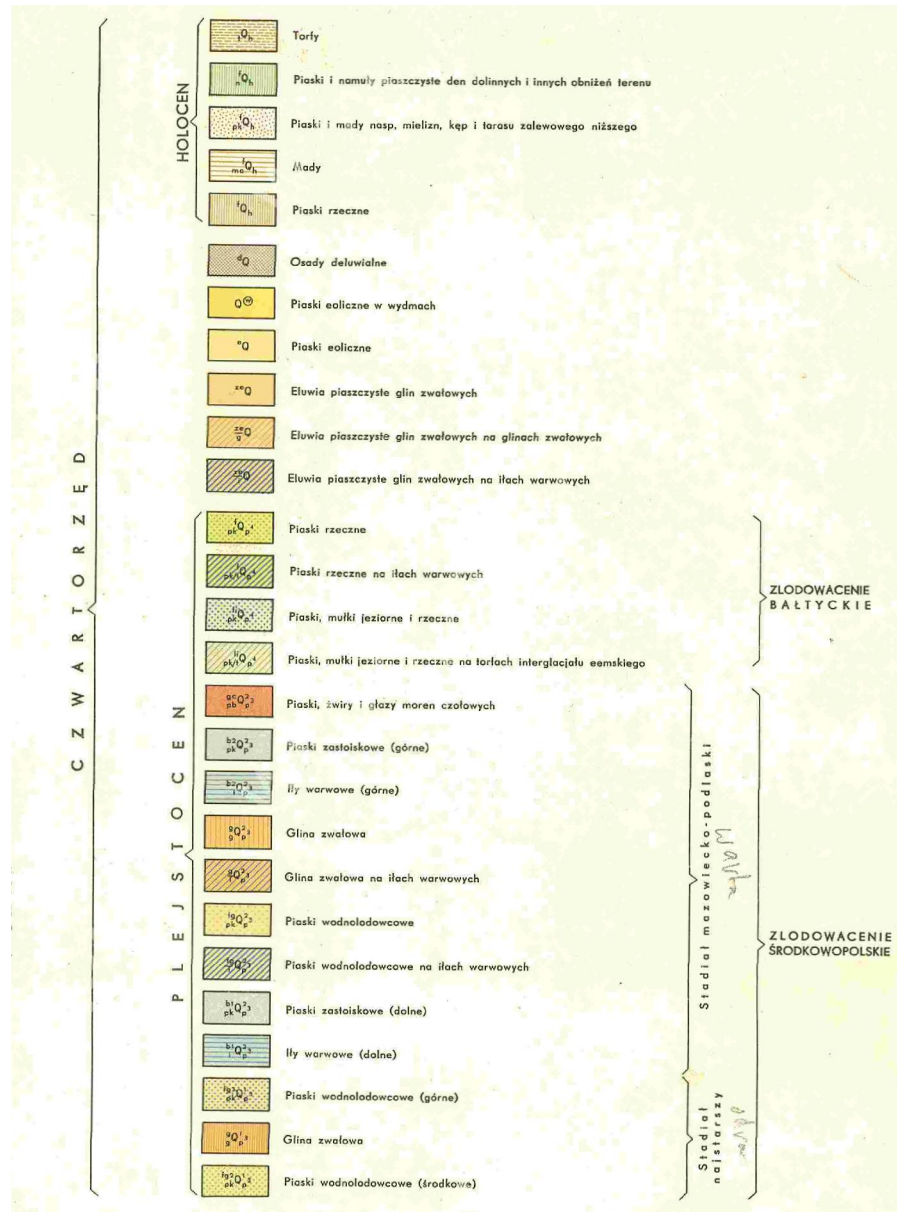


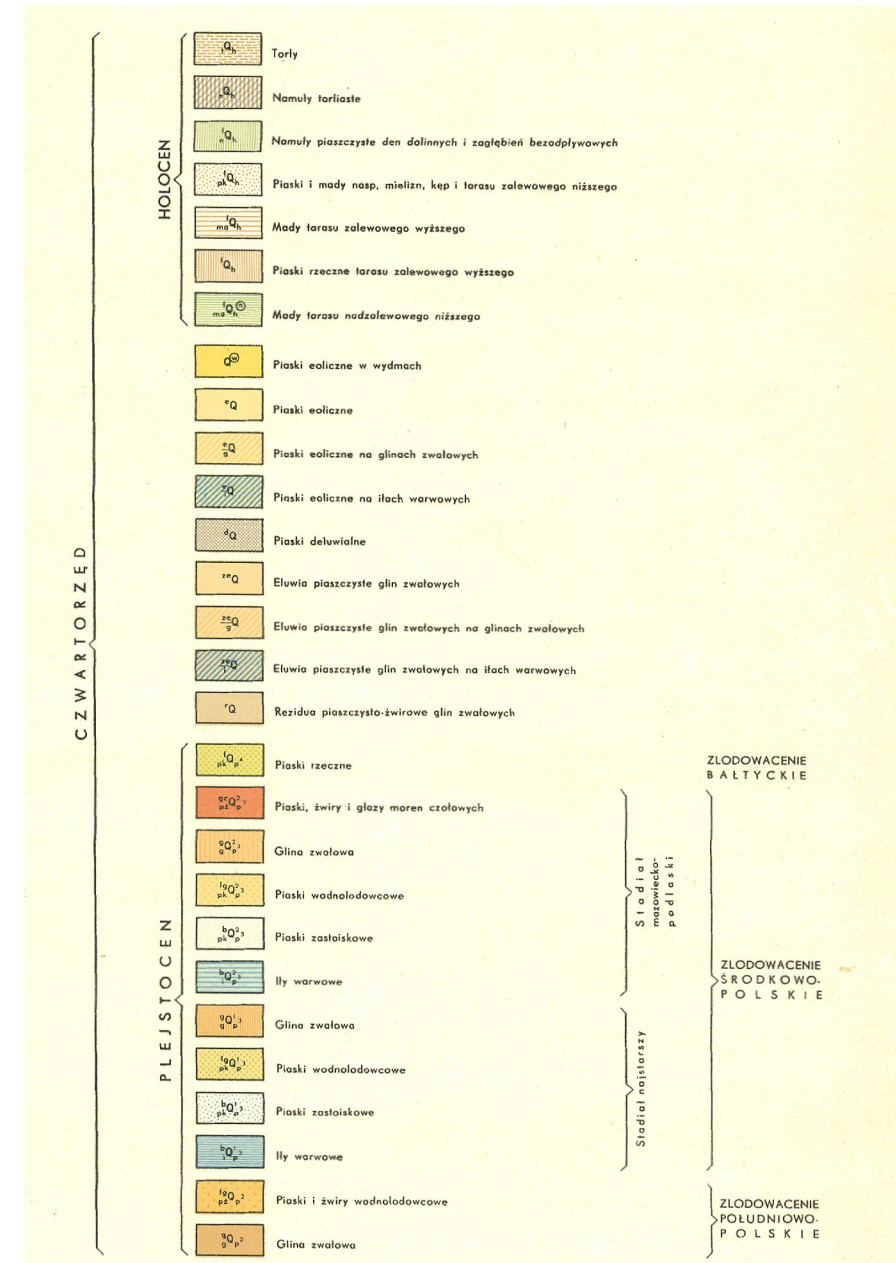
OBJAŚNIENIA DO SZCZEGÓŁOWEJ MAPY GEOLOGICZNEJ POLSKI


Ark. Góra Kalwaria, skala 1 : 50 000, wyd. PIG - 1963r.



OBJAŚNIENIA DO SZCZEGÓŁOWEJ MAPY GEOLOGICZNEJ POLSKI

Ark. Osieck, skala 1 : 50 000, wyd. PIG - 1962r.



 GEOTEKO Sp. z o.o. Projekty i Konsultacje Geotechniczne 02-739 Warszawa, ul. Wałbrzyska 14/16	
TEMAT: Projekt robót geologicznych Gazociąg Rembelszczyzna-Mory II- -Wola Karczewska - Etap II	
TYTUŁ: Objasnienia do arkuszy Szczegółowej Mapy Geologicznej Polski	
Skala: b/s	Zat. 2.2.5