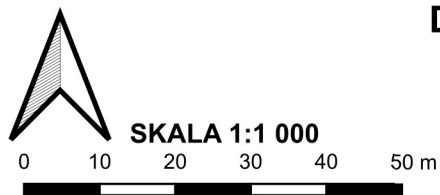
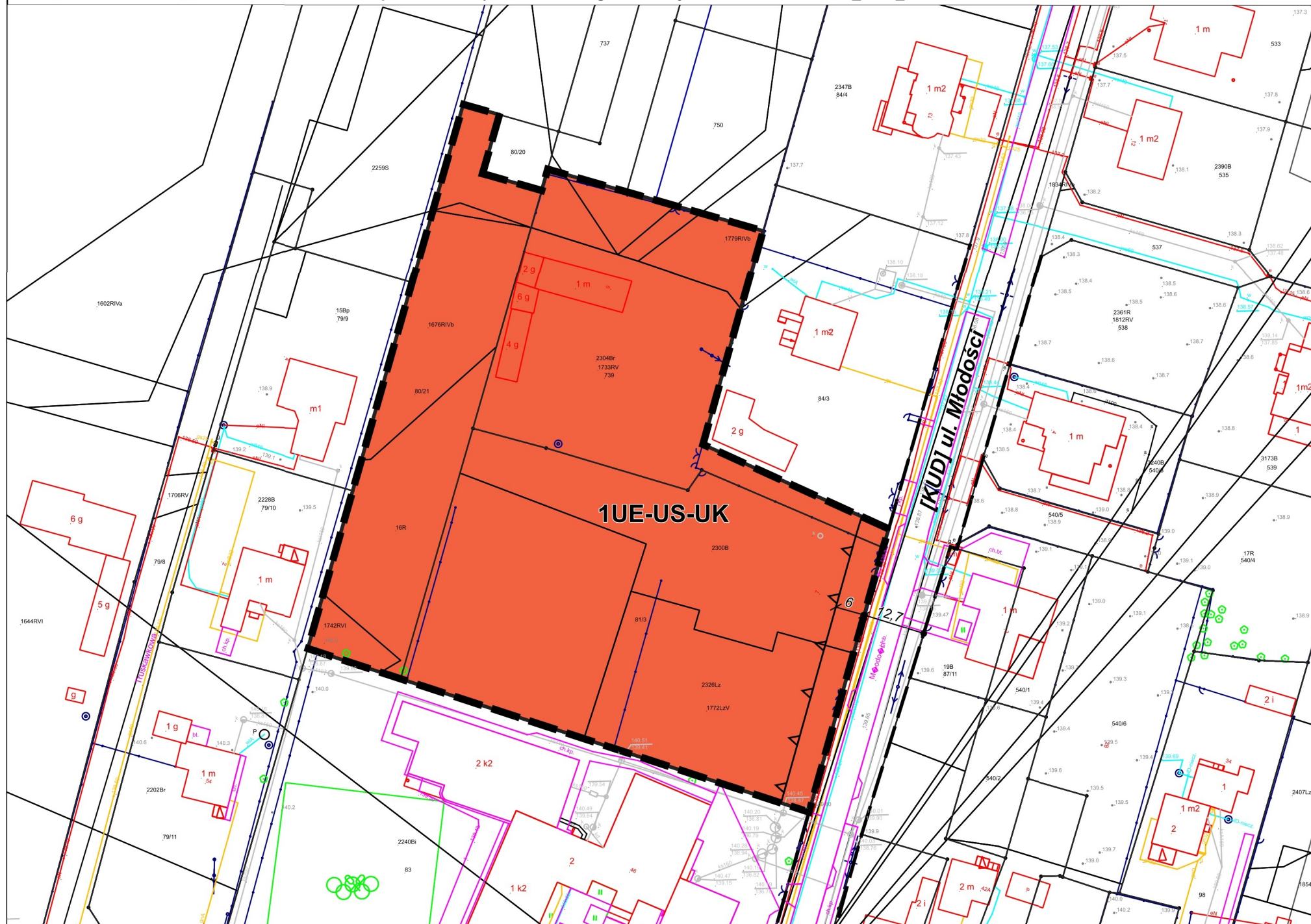


MIEJSCOWY PLAN ZAGOSPODAROWANIA PRZESTRZENNEGO DLA DZIAŁEK NR EW. 80/21, 81/3 I 739 POŁOŻONYCH WE WSI MŁOCHÓW, GM. NADARZYN



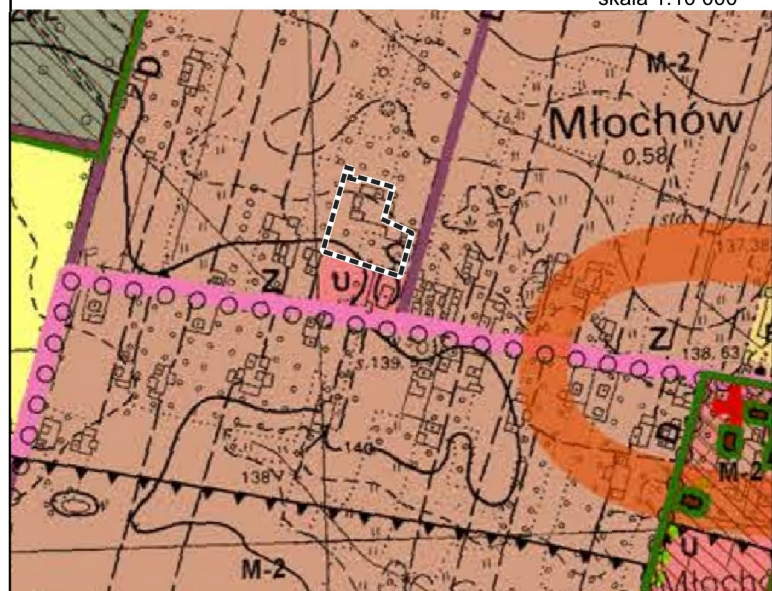
ZAŁĄCZNIK NR 1
DO UCHWAŁY NR
RADY GMINY NADARZYN
z dnia..... r.
ETAP – konsultacje społeczne
od 17.06.2026 r. do 17.07.2026 r.

Rysunek planu został sporządzony na urzędowej kopii mapy zasadniczej w postaci wektorowej, w układzie współrzędnych PL-2000, potwierdzonej za zgodność z oryginałem przechowywanej w Państwowym Ośrodku Dokumentacji Geodezyjnej i Kartograficznej. Mapa została udostępniona w dniu 2026-02-10 przez Starostę Pruszkowskiego - Licencja nr WG.6642.627.2026_1421_P.



WYRYS ZE STUDIUM UWARUNKOWAŃ I KIERUNKÓW ZAGOSPODAROWANIA PRZESTRZENNEGO GMINY NADARZYN (Uchwała Nr XLII/420/14 Rady Gminy Nadarzyn z dnia 26 marca 2014 r. ze zm.)

skala 1:10 000



- granica obszaru objętego planem
- M-2 tereny zabudowy mieszkaniowej jednorodzinnej i usług
- U tereny usług
- Z drogi zbiorcze - Z
- D ważniejsze drogi dojazdowe - D
- centra obszarów

OZNACZENIA GRAFICZNE BĘDĄCE USTALENIAMI PLANU:

- GRANICA OBSZARU OBJĘTEGO PLANEM
- LINIE ROZGRANICZAJĄCE TERENY O RÓŻNYM PRZEZNACZENIU LUB RÓŻNYCH ZASADACH ZAGOSPODAROWANIA
- WYMIAROWANIE ODLEGŁOŚCI PODANE W METRACH
- NIEPRZEKRACZALNE LINIE ZABUDOWY
- UE-US-UK TEREN USŁUG EDUKACJI LUB USŁUG SPORTU I REKREACJI LUB USŁUG KULTURY I ROZRYWKI

OZNACZENIA INFORMACYJNE:

- LINIE ROZGRANICZAJĄCE TERENY POZA OBSZAREM OBJĘTYM PLANEM
- [KUD] DROGA DOJAZDOWA
- WYMIAROWANIE ODLEGŁOŚCI PODANE W METRACH OZNACZEŃ POŁOŻONYCH POZA GRANICĄ OBSZARU OBJĘTEGO PLANEM