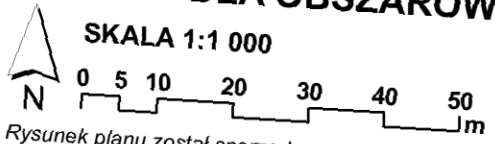
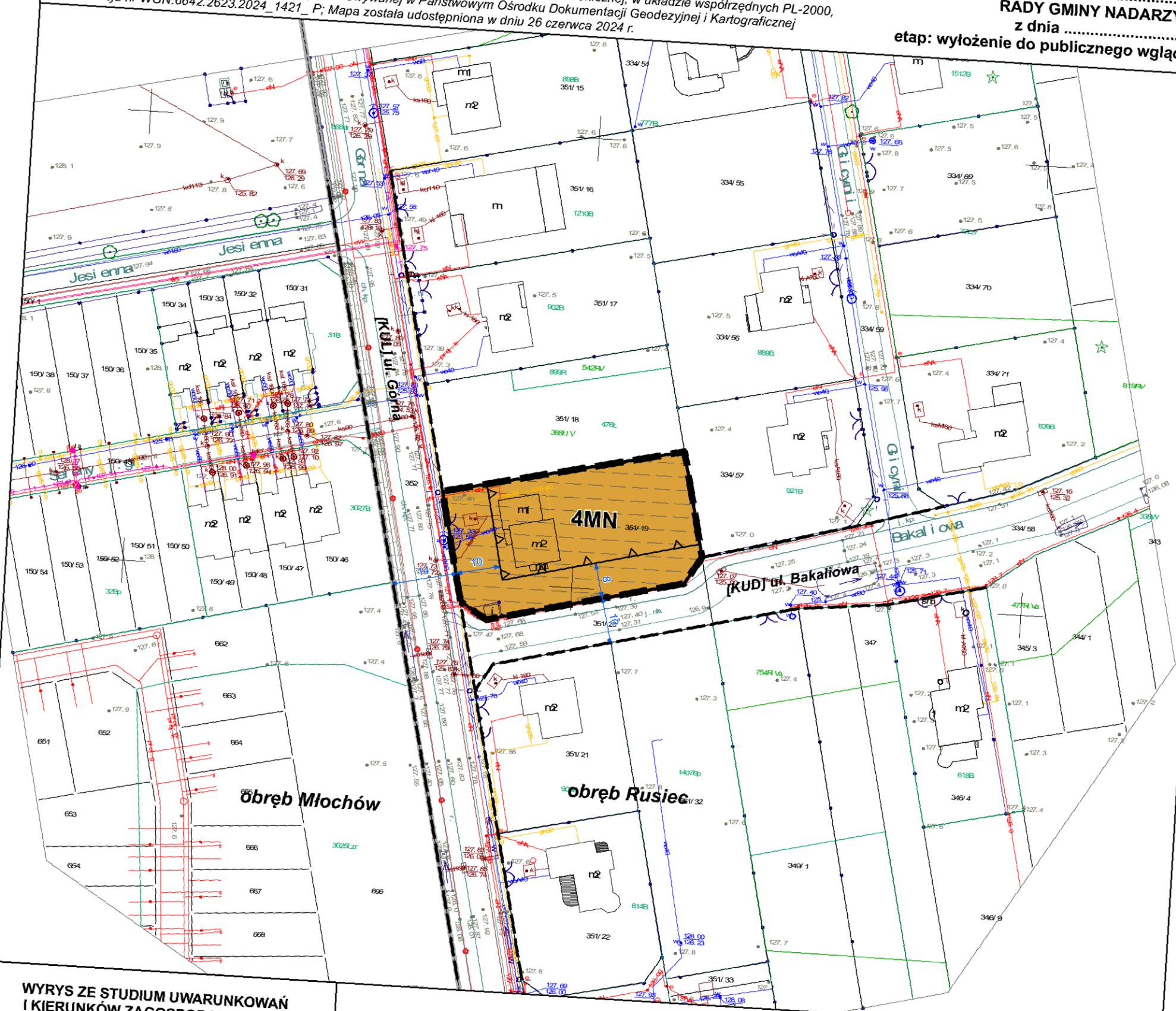


MIEJSCOWY PLAN ZAGOSPODAROWANIA PRZESTRZENNEGO DLA OBSZARÓW NR I-IX WE WSI RUSIEC I DLA OBSZARU NR X WE WSI MŁOCHÓW W GMINIE NADARZYN - OBSZAR NR IX

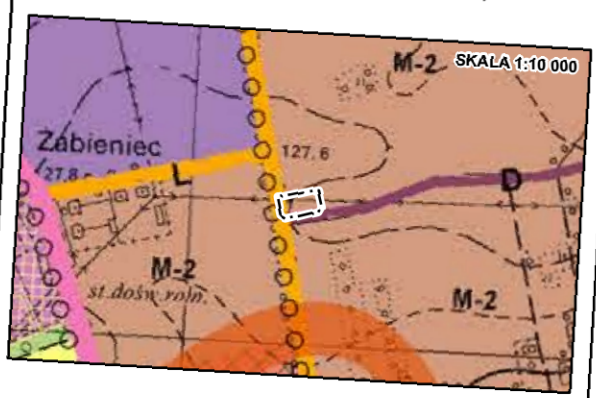


Rysunek planu został sporządzony na urzędowej kopii mapy zasadniczej w postaci elektronicznej, w układzie współrzędnych PL-2000, potwierdzonej za zgodność z oryginałem przechowywanej w Państwowym Ośrodku Dokumentacji Geodezyjnej i Kartograficznej Licencja nr WGN.6642.2623.2024_1421_P; Mapa została udostępniona w dniu 26 czerwca 2024 r.

ZAŁĄCZNIK NR 6
DO UCHWAŁY NR
RADY GMINY NADARZYN
z dnia r.
etap: wyłożenie do publicznego wglądu



WYRYS ZE STUDIUM UWARUNKOWAŃ I KIERUNKÓW ZAGOSPODAROWANIA PRZESTRZENNEGO GMINY NADARZYN (Uchwała Nr XLII/420/14 Rady Gminy Nadarzyn z dnia 26 marca 2014 r. ze zm.)



OZNACZENIA GRAFICZNE BĘDĄCE USTALENIAMI PLANU:

- GRANICA OBSZARU OBJĘTEGO PLANEM
- LINIE ROZGRANICZAJĄCE TERENY O RÓŻNYM PRZEZNACZENIU LUB RÓŻNYCH ZASADACH ZAGOSPODAROWANIA
- NIEPRZEKACZALNE LINIE ZABUDOWY
- WYMIAROWANIE ODLEGŁOŚCI PODANE W METRACH
- TEREN ZABUDOWY MIESZKANIOWEJ JEDNORODZINNEJ

GRANICE OBSZARÓW USTANOWIONE ODREBNYMI AKTAMI PRAWNYMI:

- GRANICA OBRĘBU GEODEZYJNEGO
- OZNACZENIA INFORMACYJNE:**
- LINIE ROZGRANICZAJĄCE TERENY POZA OBSZAREM OBJĘTYM PLANEM
- DROGA LOKALNA POŁOŻONA POZA GRANICĄ OBSZARU OBJĘTEGO PLANEM
- DROGA DOJAZDOWA POŁOŻONA POZA GRANICĄ OBSZARU OBJĘTEGO PLANEM
- WYMIAROWANIE ODLEGŁOŚCI PODANE W METRACH OZNACZEŃ POŁOŻONYCH POZA GRANICĄ OBSZARU OBJĘTEGO PLANEM
- OBSZAR ZDRENOWANY

- GRANICA OBSZARU OBJĘTEGO PLANEM
- TEREN ZABUDOWY MIESZKANIOWEJ JEDNORODZINNEJ I USŁUG
- DROGA DOJAZDOWA
- DROGA LOKALNA
- ŚCIEŻKI ROWEROWE
- CENTRA OBSZARÓW