















LEGENDA

-  znak pionowy projektowany
-  znak pionowy istniejący
-  istniejący znak pionowy do przeniesienia
-  projektowana lokalizacja znaku przeniesionego
-  znak pionowy istniejący do likwidacji
-  znak poziomy istniejący; pikietaż początku znaku
-  znak poziomy projektowany; pikietaż początku znaku
-  znak poziomy do likwidacji
-  urządzenie bezpieczeństwa ruchu wraz z oznaczeniem
-  istniejący krawężnik
-  nawierzchnia chodnika
-  inna nawierzchnia (kostka betonowa, brukowiec)
-  pawilon handlowy (sklep, hipermarket, apteka)
-  budynek użyteczności publicznej (szkoła, ratusz, komenda policji)

P-1e I=(7m)
 ist. 19+544
 P-3a I=(17m)
 proj. 19+544
 P-3a I=(17m)
 likw. 19+544
 U-14a+U-1c
 st. 14m
 11+220

Projekt organizacji ruchu
Droga powiatowa Nr 2849W
Plan sytuacyjny
 Nr rysunku 2
 Nr arkusza 5
 skala 1:1000