














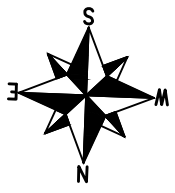


LEGENDA

-  znak pionowy projektowany
-  znak pionowy istniejący
-  istniejący znak pionowy do przeniesienia
-  projektowana lokalizacja znaku przeniesionego
-  znak pionowy istniejący do likwidacji
-  znak poziomy istniejący; pikietaż początku znaku
-  znak poziomy projektowany; pikietaż początku znaku
-  znak poziomy do likwidacji
-  urządzenie bezpieczeństwa ruchu wraz z oznaczeniem
-  istniejący krawężnik
-  nawierzchnia chodnika
-  nawierzchnia ciągu pieszo-jezdnego
-  inna nawierzchnia (kostka betonowa, brukowiec)
-  pawilon handlowy (sklep, hipermarket, apteka)
-  budynek użyteczności publicznej (szkoła, ratusz, komenda policji)



Projekt organizacji ruchu
 Droga powiatowa Nr 2849W
 Plan sytuacyjny
 Nr rysunku 2
 Nr arkusza 4
 skala 1:1000