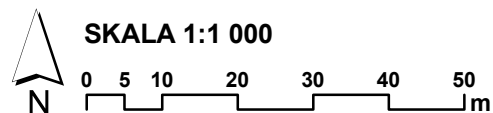
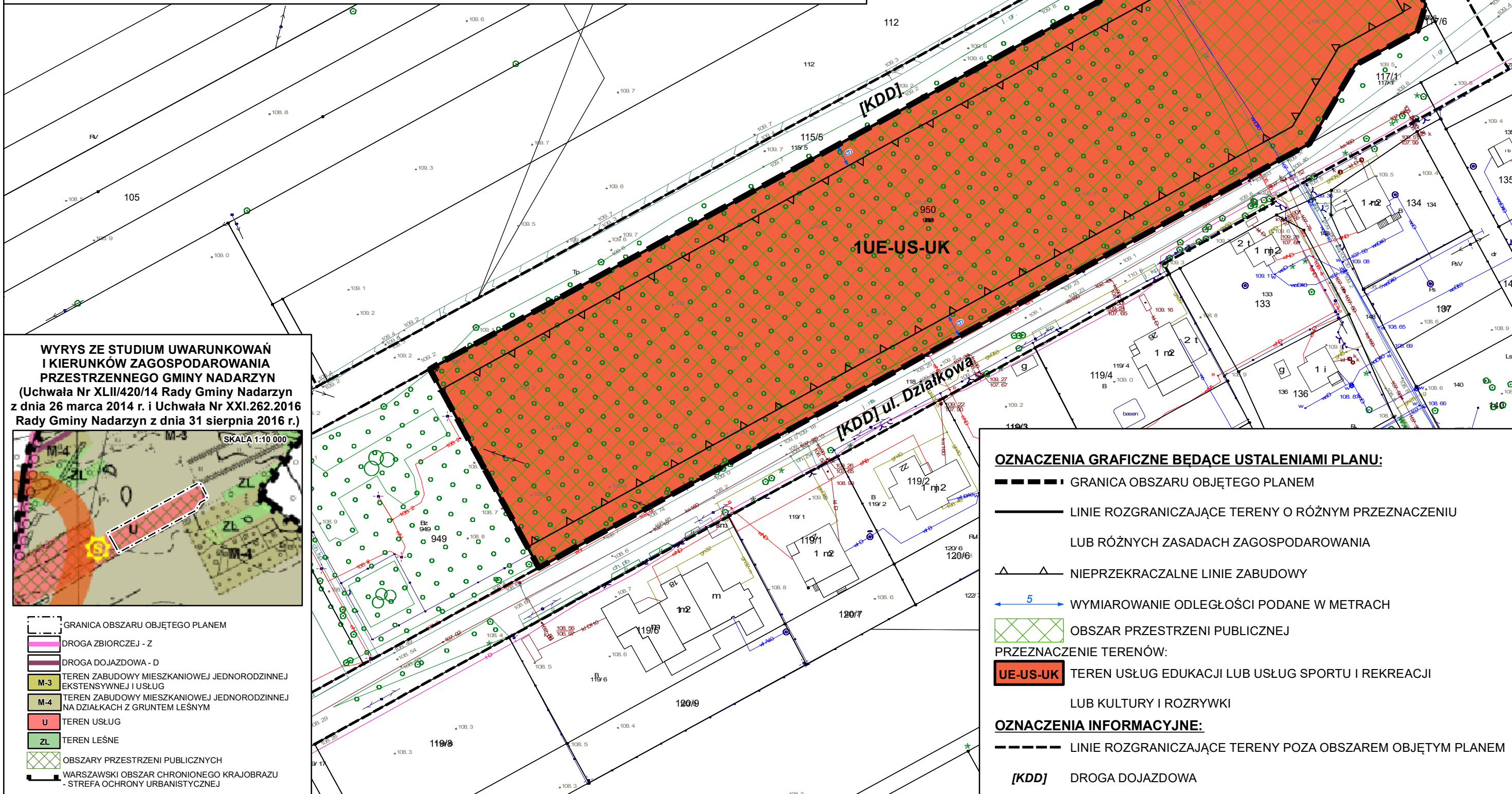


MIEJSCOWY PLAN ZAGOSPODAROWANIA PRZESTRZENNEGO DLA OBSZARU NR II WE WSI STRZENIÓWKA W GMINIE NADARZYN

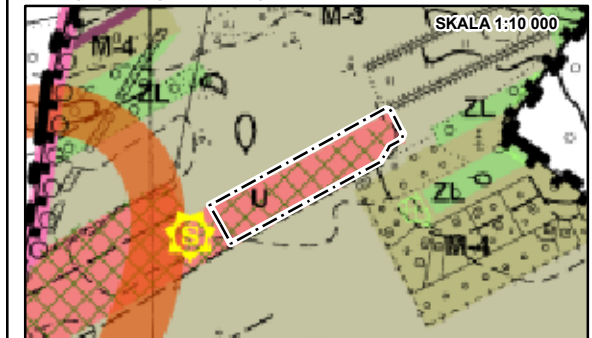


Rysunek planu został sporządzony na urzędowej kopii mapy zasadniczej w postaci elektronicznej, w układzie współrzędnych PL-2000, potwierdzonej za zgodność z oryginałem przechowywanej w Państwowym Ośrodku Dokumentacji Geodezyjnej i Kartograficznej. Mapa została udostępniona przez Starostę Pruszkowskiego dnia 30.12.2022 r. - licencja nr WGN.6642.5212.2022_1421_P.

ZALĄCZNIK NR 1
DO UCHWAŁY NR.....
RADY GMINY NADARZYN
z dnia r.
Etap: wyłożenie do publicznego wglądu



WYRYS ZE STUDIUM UWARUNKOWAŃ
I KIERUNKÓW ZAGOSPODAROWANIA
PRZESTRZENNEGO GMINY NADARZYN
(Uchwała Nr XLII/420/14 Rady Gminy Nadarzyn
z dnia 26 marca 2014 r. i Uchwała Nr XXI.262.2016
Rady Gminy Nadarzyn z dnia 31 sierpnia 2016 r.)



- GRANICA OBSZARU OBJĘTEGO PLANEM
- DROGA ZBIORCZEJ - Z
- DROGA DOJAZDOWA - D
- TEREN ZABUDOWY MIESZKANIOWEJ JEDNORODZINNEJ EKSTENSYWNEJ I USŁUG
- TEREN ZABUDOWY MIESZKANIOWEJ JEDNORODZINNEJ NA DZIAŁKACH Z GRUNTEM LEŚNYM
- TEREN USŁUG
- TEREN LEŚNE
- OBSZARY PRZESTRZENI PUBLICZNYCH
- WARSZAWSKI OBSZAR CHRONIONEGO KRAJOBRAZU - STREFA OCHRONY URBANISTYCZNEJ

- OZNACZENIA GRAFICZNE BĘDĄCE USTALENIAMI PLANU:**
- GRANICA OBSZARU OBJĘTEGO PLANEM
 - LINIE ROZGRANICZAJĄCE TERENY O RÓŻNYM PRZEZNACZENIU LUB RÓŻNYCH ZASADACH ZAGOSPODAROWANIA
 - NIEPRZEKACZALNE LINIE ZABUDOWY
 - WYMIAROWANIE ODLEGŁOŚCI PODANE W METRACH
 - OBSZAR PRZESTRZENI PUBLICZNEJ
- PRZEZNACZENIE TERENÓW:**
- UE-US-UK** TEREN USŁUG EDUKACJI LUB USŁUG SPORTU I REKREACJI LUB KULTURY I ROZRYWKI
- OZNACZENIA INFORMACYJNE:**
- LINIE ROZGRANICZAJĄCE TERENY POZA OBSZAREM OBJĘTYM PLANEM
 - [KDD]** DROGA DOJAZDOWA