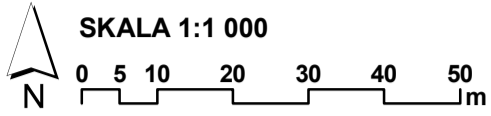
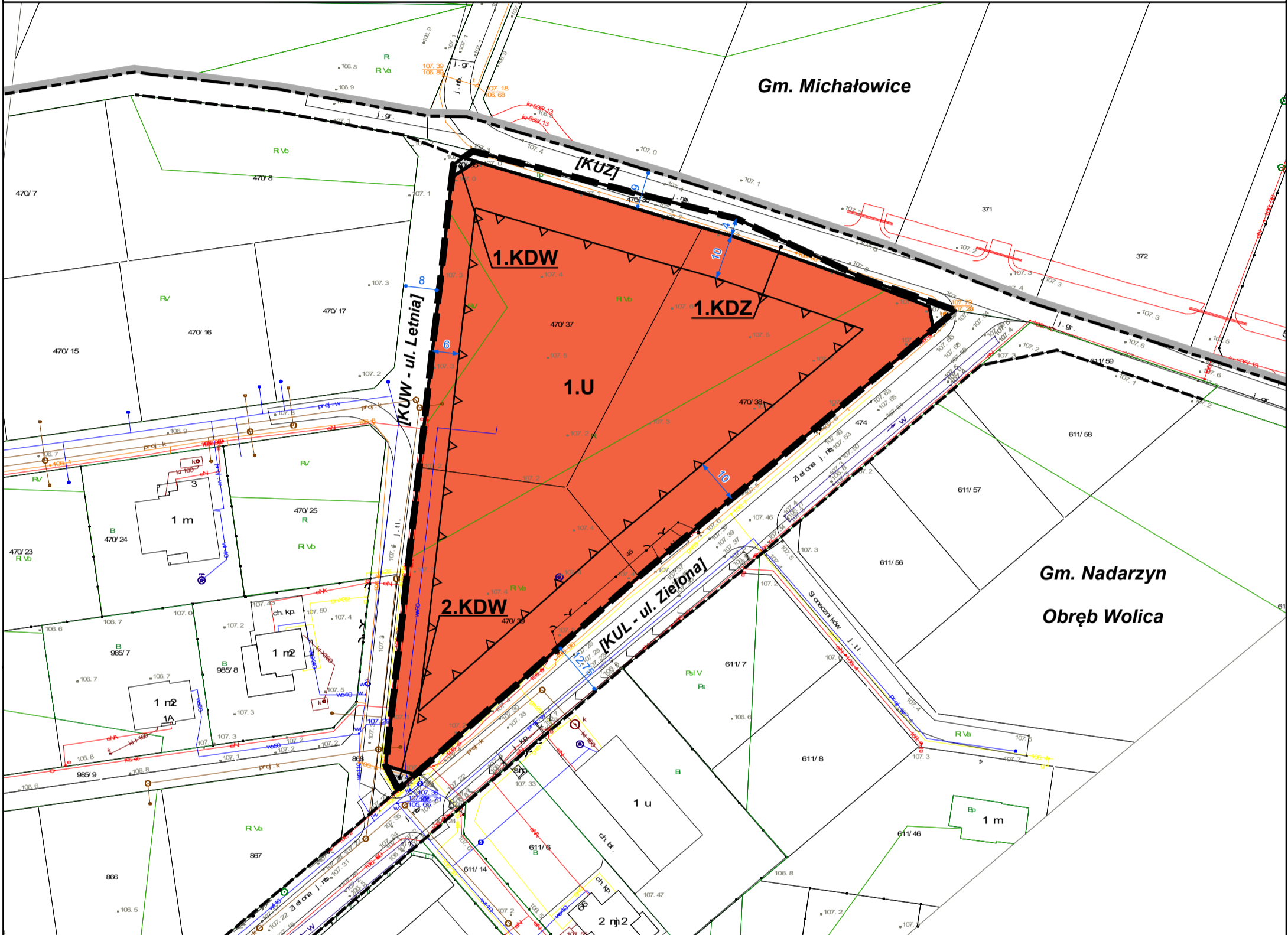


MIEJSCOWY PLAN ZAGOSPODAROWANIA PRZESTRZENNEGO DLA CZĘŚCI WSI WOLICA W GMINIE NADARZYN – OBSZAR NR II



Rysunek planu został sporządzony na urzędowej kopii mapy zasadniczej w postaci elektronicznej, w układzie współrzędnych PL-2000, potwierdzonej za zgodność z oryginałem przechowywanej w Państwowym Ośrodku Dokumentacji Geodezyjnej i Kartograficznej Licencja nr WGN.6642.3977.2022_1421_P Mapa została udostępniona w dniu 2022-09-27

ZAŁĄCZNIK NR 1
DO UCHWAŁY NR.....
RADY GMINY NADARZYN
z dnia r.
Etap: wyłożenie do publicznego wglądu



OZNACZENIA GRAFICZNE BĘDĄCE USTALENIAMI PLANU:

- GRANICA OBSZARU OBJĘTEGO PLANEM
- LINIE ROZGRANICZAJĄCE TERENY O RÓŻNYM PRZEZNACZENIU
LUB RÓŻNYCH ZASADACH ZAGOSPODAROWANIA

- NIEPRZEKACZALNE LINIE ZABUDOWY
- WYMIAROWANIE ODLEGŁOŚCI PODANE W METRACH

PRZEZNACZENIE TERENÓW:

- U** TEREN ZABUDOWY USŁUGOWEJ
- KDZ** TEREN DROGI PUBLICZNEJ KLASY ZBIORCZEJ
- KDW** TEREN DROGI WEWNĘTRZNEJ

OZNACZENIA INFORMACYJNE:

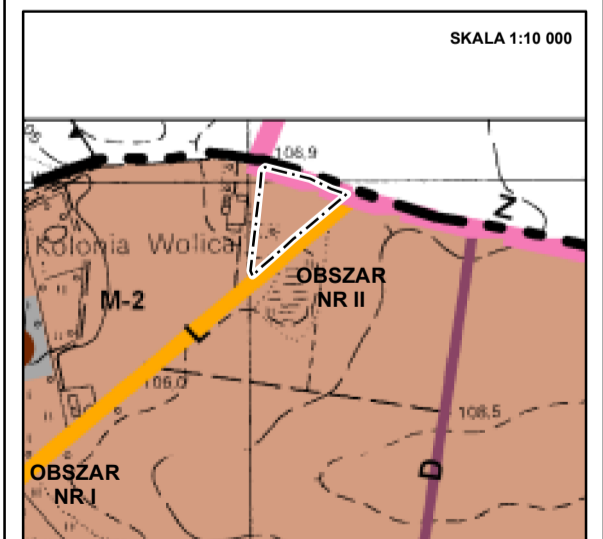
- LINIE ROZGRANICZAJĄCE TERENY POZA OBSZAREM OBJĘTYM PLANEM
- WYMIAROWANIE ODLEGŁOŚCI PODANE W METRACH OZNACZEŃ
POŁOŻONYCH POZA GRANICĄ OBSZARU OBJĘTEGO PLANEM

- [KUZ]** DROGA ZBIORCZA
- [KUL]** DROGA LOKALNA
- [KUW]** DROGA WEWNĘTRZNA

GRANICE OBSZARÓW USTANOWIONE ODREBNYMI AKTAMI PRAWNYMI:

- GRANICA GMINY NADARZYN

WYRYS ZE STUDIUM UWARUNKOWAŃ
I KIERUNKÓW ZAGOSPODAROWANIA
PRZESTRZENNEGO GMINY NADARZYN
(Uchwała Nr XLII/420/14 Rady Gminy Nadarzyn
z dnia 26 marca 2014 r. i Uchwała Nr XXI.262.2016
Rady Gminy Nadarzyn z dnia 31 sierpnia 2016 r.)



- GRANICA OBSZARU OBJĘTEGO PLANEM
- DROGA ZBIORCZA - Z
- DROGA LOKALNA - L
- DROGA DOJAZDOWA - D
- M-2** TEREN ZABUDOWY MIESZKANIOWEJ
JEDNORODZINNEJ I USŁUG