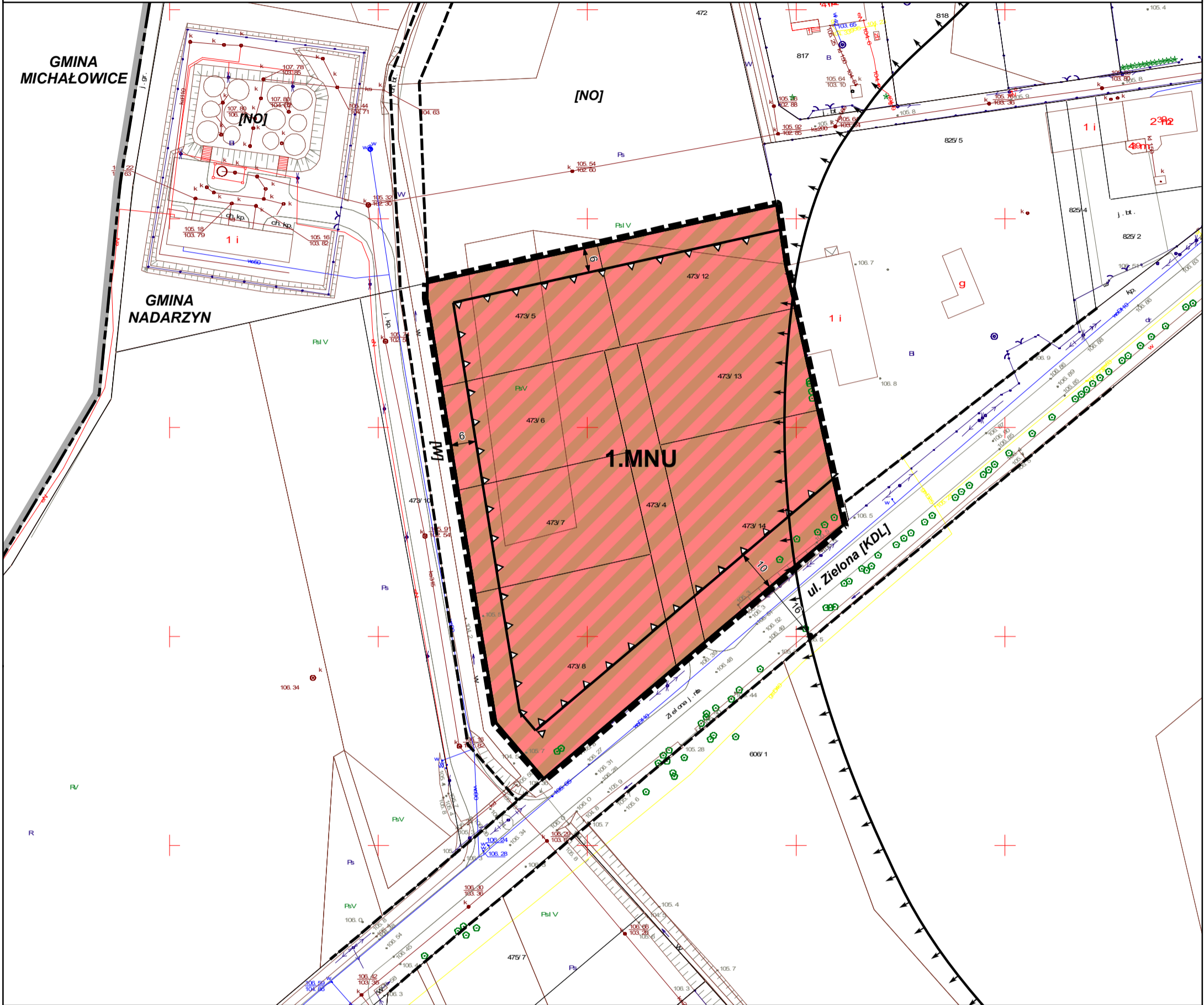
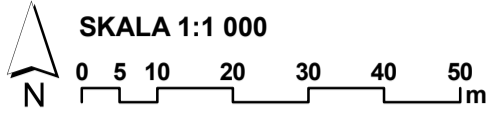


MIEJSCOWY PLAN ZAGOSPODAROWANIA PRZESTRZENNEGO DLA CZĘŚCI WSI WOLICA W GMINIE NADARZYN – OBSZARY NR I, III-IX

OBSZAR NR I

ZAŁĄCZNIK NR 1
DO UCHWAŁY NR.....
RADY GMINY NADARZYN
z dnia r.
Etap: Wyłożenie do publicznego wglądu



OZNACZENIA GRAFICZNE BĘDĄCE USTALENIAMI PLANU:

- ▬▬▬ GRANICA OBSZARU OBJĘTEGO PLANEM
- LINIE ROZGRANICZAJĄCE TERENY O RÓŻNYM PRZEZNACZENIU
LUB RÓŻNYCH ZASADACH ZAGOSPODAROWANIA
- ▲▲ NIEPRZEKRACZALNE LINIE ZABUDOWY
- ← 10 → WYMIAROWANIE ODLEGŁOŚCI PODANE W METRACH

MNU TEREN ZABUDOWY MIESZKANIOWEJ JEDNORODZINNEJ I USŁUGOWEJ

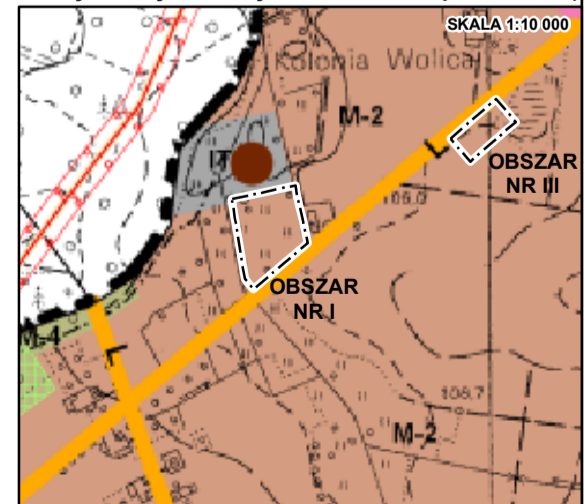
OZNACZENIA INFORMACYJNE:

- ▬▬▬ LINIE ROZGRANICZAJĄCE TERENY POZA OBSZAREM OBJĘTYM PLANEM
- [KDL] TEREN DROGI LOKALNEJ
- [NO] TEREN OCZYSZCZALNI ŚCIEKÓW
- [W] TEREN ROWU
- ↑ GRANICA OBSZARU TRUDNYCH WARUNKÓW GRUNTOWYCH (WYSOKI POZIOM WÓD GRUNTOWYCH)
- 16 ● WYMIAROWANIE ODLEGŁOŚCI PODANE W METRACH

GRANICE OBSZARÓW USTANOWIONE ODRĘBNYMI AKTAMI PRAWNYMI:

- ▭ GRANICA GMINY NADARZYN

WYRYS ZE STUDIUM UWARUNKOWAŃ
I KIERUNKÓW ZAGOSPODAROWANIA
PRZESTRZENNEGO GMINY NADARZYN
(Uchwała Nr XLII/420/14 Rady Gminy Nadarzyn
z dnia 26 marca 2014 r. i Uchwała Nr XXI.262.2016
Rady Gminy Nadarzyn z dnia 31 sierpnia 2016 r.)



- ▭ GRANICA OBSZARU OBJĘTEGO PLANEM
- ▭ DROGA LOKALNA
- M-2 TEREN ZABUDOWY MIESZKANIOWEJ
JEDNORODZINNEJ I USŁUG